

8. melléklet .../2023. (... . ... .) önkormányzati rendelethez

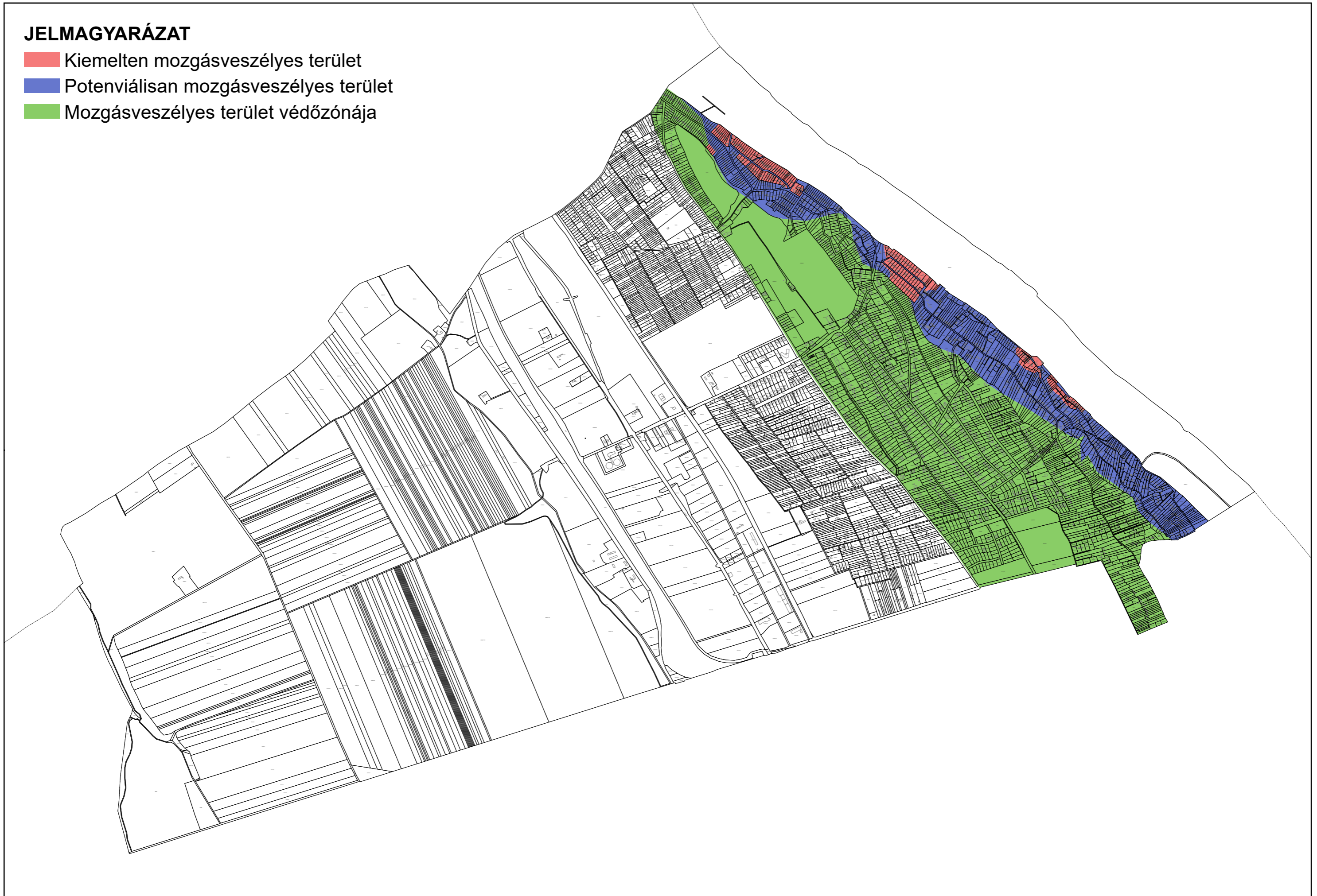
**Sajátos előírású területek térképi lehatárolása**

**1. Mozdásveszélyes területek és azok védőzónája M=1:20.000**

# Sajátos előírású területek Mozgásveszélyes területek és azok védőzónája M=1:20.000





## JELMAGYARÁZAT

- Kiemelten mozgásveszélyes terület
- Potenciálisan mozgásveszélyes terület
- Mozgásveszélyes terület védőzónája



**2. Nagyvízi meder M=1:20.000**

**JELMAGYARÁZAT**

-  Elsődleges levezető sáv
-  Másodlagos levezető sáv
-  Átmeneti levezető sáv
-  Áramlási holtter

