

8. melléklet az 5/2021. (III. 19.) önkormányzati rendelethez

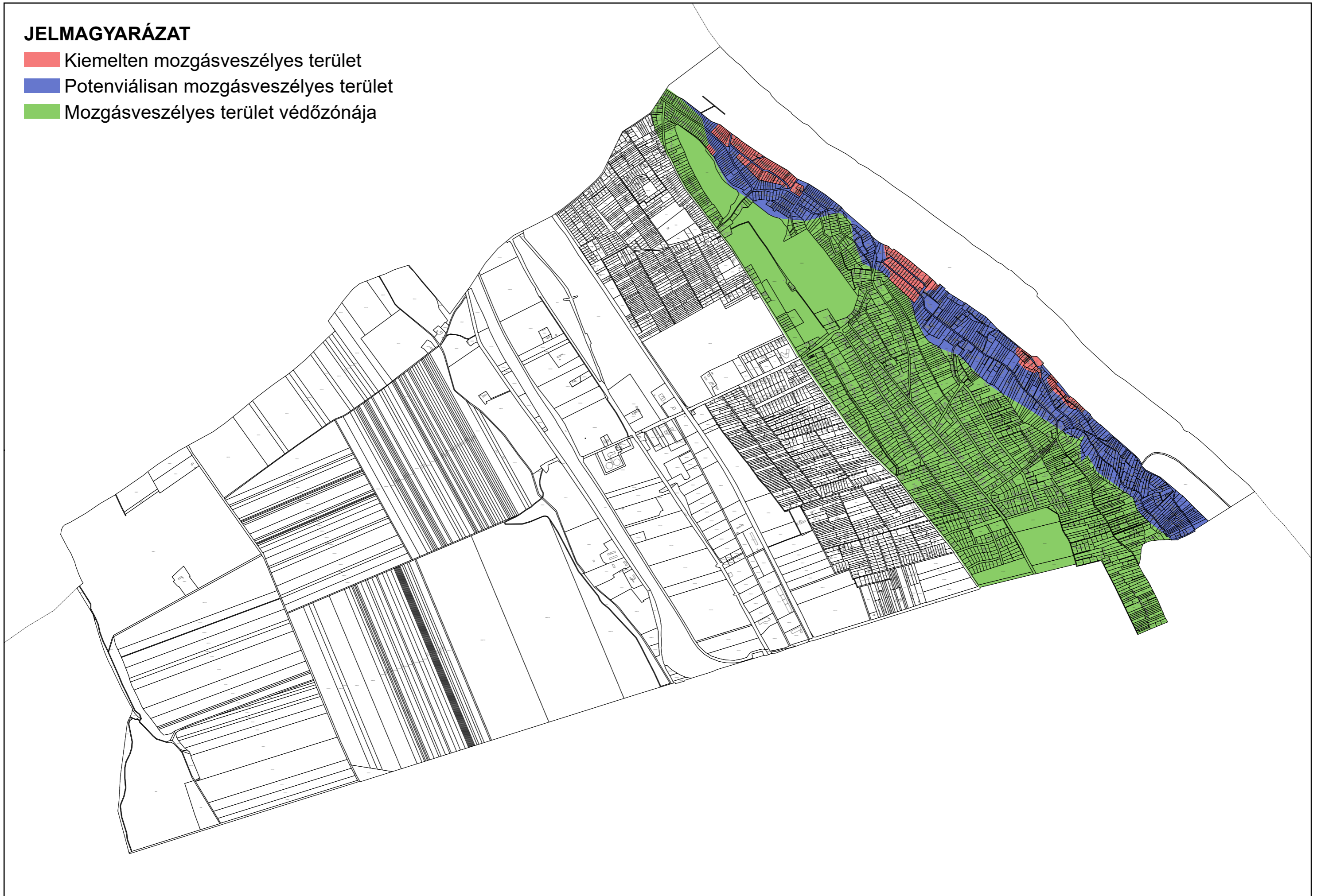
Sajátos előírású területek térképi lehatárolása

1. Mozgásveszélyes területek és azok védőzónája M=1:20.000

Sajátos előírású területek Mozgásveszélyes területek és azok védőzónája M=1:20.000





JELMAGYARÁZAT

- Kiemelten mozgásveszélyes terület
- Potenciálisan mozgásveszélyes terület
- Mozgásveszélyes terület védőzónája



2. Nagyvízi meder M=1:20.000

JELMAGYARÁZAT

-  Elsődleges levezető sáv
-  Másodlagos levezető sáv
-  Átmeneti levezető sáv
-  Áramlási holtter

